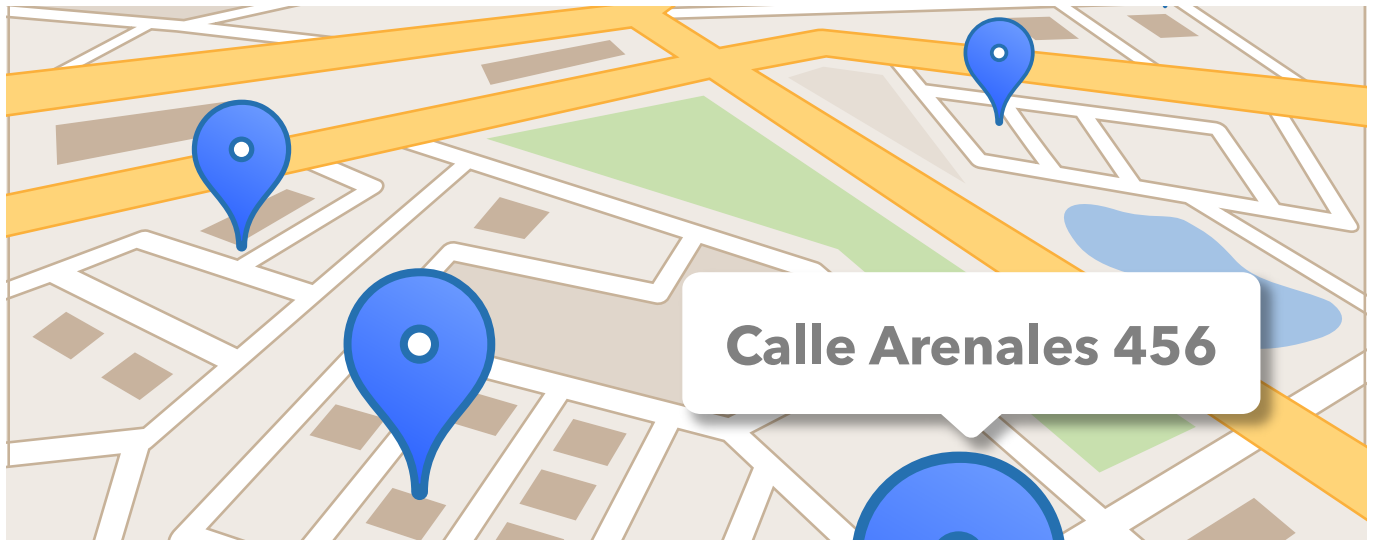





Geocodificación exacta, rápida e inteligente




Geocoder es un software en la nube sumamente potente que permite realizar la geocodificación de direcciones, facilitando su ubicación exacta en varios niveles: puerta, manzana, vía, código postal, etc

 Autocompletar. Devuelve posibles coincidencias mientras escribe.

 Uso de técnicas de Inteligencia Artificial, Geoestadística para lograr una alta tasa de éxito de geocodificación

 Procesamiento de grandes volúmenes de datos en minutos

 Sólo se paga por los registros ubicados

Geocoder API

Geocoder API es un servicio que proporciona geocodificación directa, este servicio está disponible para cliente JavaScript. La geocodificación es el proceso que convierte direcciones (como la dirección de una calle) en coordenadas geográficas (latitud y longitud) que puedes usar para disponer marcadores en un mapa o posicionar el mapa.

Prol Arenales 456,
San Isidro




Geocoder API



X: -77.032774
Y: -12.103438